

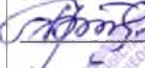


Муниципальное бюджетное общеобразовательное учреждение
«Саралинская средняя общеобразовательная школа»

Рассмотрено: ШМО учителей начальных классов  Кузнецова А.Д. Протокол № 1 30.08.2018 г	Согласовано: Зам. директора по УВР  Аболешева Н.В. 30.08.2018 г.	Утверждено: Директор МБОУ «Саралинская СОШ»  Гребенюкова О.В. Приказ № 135 от 31.08.2018г.
--	--	--



РАБОЧАЯ ПРОГРАММА

по окружающему миру

4 класс

2018 – 2019 учебный год

Учитель первой категории:
Янковская Людмила Васильевна

Пояснительная записка

Рабочая программа по учебному предмету «окружающий мир» для 4 класса составлена на основе Федерального государственного образовательного стандарта начального общего образования (приказ Минобрнауки РФ от 06.10.2009 №373 (ред. от 26.11.2010), Концепции духовно – нравственного воспитания, с учётом Примерной программы начального общего образования и авторской программы А.А. Плешакова «Окружающий мир», Основной образовательной программы НОО, с учётом Положения о рабочей программе, реализующей ФГОС второго поколения (приказ № 108 от 10.09.13), учебного плана МБОУ «Саралинской СОШ» на 2017 - 2018 учебный год и требований к планируемым результатам начального общего образования.

Программа ориентирована на использование учебника А.А. Плешакова «Окружающий мир» для 3 класса, имеющей гриф «Рекомендовано Министерством образования и науки Российской Федерации», утвержденный федеральным перечнем учебников (приказ № 253 от 31.03.2014 г. и приказ № 38 «О внесении изменений в федеральный перечень учебников...» от 26.01.2016г).

Программа ориентирована на использование учебника А.А. Плешакова «Окружающий мир» для 4 класса, имеющий гриф «Рекомендовано Министерством образования и науки Российской Федерации», утвержденный федеральным перечнем учебников (приказ Минобрнауки России № 253 от 31.03.2014 г с последующими изменениями).

Программа для 4 класса рассчитана на 2 часа в неделю, в объеме 68 часов в год. Из них на контрольные работы – 2; проверочные работы – 6 ч., практические работы – 5 ч., на проекты – 4 ч., на экскурсии – 2 ч.

Цель:

- формирование целостной картины мира и осознание места в нём человека;
- осмысление ребёнком личного опыта общения с людьми и природой;
- духовно-нравственное развитие и воспитание личности гражданина России.

Задачи:

- формировать уважительное отношение к семье, населённому пункту, региону, в котором проживают, к России, её природе и культуре, истории и современной жизни;
- формировать осознание ребёнком ценности, целостности и многообразия окружающего мира, своего места в нём;
- формировать модель безопасного поведения в условиях повседневной жизни и в различных опасных и чрезвычайных ситуациях;
- прививать психологическую культуру и компетенции для обеспечения эффективного и безопасного взаимодействия в социуме.

При изучении курса окружающего мира и составлении программы по данному предмету учитываются особенности класса. В 4 классе обучается 13 детей. Из 13 учащихся один ребенок с ОВЗ, один с задержкой психического развития. Из 11 учащихся 38,4 % имеют средний уровень учебных возможностей, 61,6 % - ниже среднего. Учащиеся, имеющие уровень ниже среднего характеризуются тугоподвижностью мышления, а также низким уровнем познавательной активности, они нуждаются в систематическом контроле уровня усвоения учебного материала, в обучении необходим дифференцированный подход. Основная часть этих детей пассивна на уроке, произвольное внимание на низком уровне. Навыки учебного труда у них сформированы слабо. Взаимоотношения между детьми в классе доброжелательные. Учитывая особенности класса, обучение будет строиться на использовании следующих технологий и методов: развитие критического мышления через чтение и письмо, деятельностного метода, метода проектов, игровые, групповые технологии, здоровьесбережения, включая дополнительные занятия, направленные на ликвидацию пробелов в знаниях, на подготовку к олимпиадным заданиям и проектным работам. В 4 классе для работы с ребенком с ОВЗ и с задержкой психического развития используются такие формы работы, как списывание с печатного текста, чтение вслух, пересказ по вопросам, составление из частей целого, деление предметов на группы, тестовые задания, проверочные работы с учетом учебных возможностей данного ребенка.

Окружающий мир является комплексным и интегративным учебным предметом. Использование межпредметных знаний усиливает мировоззренческую направленность познавательных интересов обучающихся, более эффективно достигается всестороннее развитие личности. На уроках

окружающего мира в начальной школе осуществляются межпредметные связи со следующими учебными предметами:

русский язык: грамотное письмо

литература: произведения устного народного творчества (поговорки, пословицы, потешки, скороговорки, считалки, ребусы, загадки);

изобразительное искусство и технология: создание рисунков.

физическая культура: физминутки для снятия напряжения и усталости.

Систематическое использование межпредметных познавательных задач в форме проблемных вопросов, практических заданий обеспечивает формирование умений учащихся устанавливать и усваивать связи между знаниями из различных предметов. Преемственные связи с изобразительным искусством, физической культурой, окружающим миром, технологией раскрывают практическое применение математических умений и навыков. В этом заключена важнейшая развивающая функция обучения окружающего мира.

Учитывая этно-педагогические традиции социума, этнокультурные образовательные потребности учащихся, в рабочую программу включены региональные материалы, рассказывающие о национальных особенностях республики Хакасия.

№ урока	Тема урока	Национальный региональный компонент	Кол-во часов
8	Сокровища Земли под охраной человека.	Заповедники нашего края.	1
10	Равнины и горы России	Горы Хакасии	1
11	Моря, озера и реки России	Водоемы Хакасии	1
15	Леса России	Леса Хакасии	1
16	Лес и человек	Красная книга Хакасии.	1
20	Наш край	Хакасия на карте России	1
21	Поверхность нашего края	Охрана почвы	1
22	Водные богатства нашего края	Охрана рек и озёр Хакасии	1
23	Наши подземные богатства	Полезные ископаемые Хакасии	1
24	Земля-кормилица	Почвы Хакасии. Их охрана.	1
28-29	Природные сообщества родного края	Взаимосвязь растительного и животного мира Хакасии	1
31	Растениеводство в нашем крае	Сорта культурных растений, выращиваемых в Хакасии	1
32	Животноводство в нашем крае	Породы домашних животных	1
63	Символы России	Символы Хакасии	1
64	Такие разные праздники	Хакасские национальные праздники	1
66	Путешествие по России	Путешествие по Хакасии	1

В результате освоения предметного содержания предлагаемого курса окружающего мира у учащихся предполагается формирование универсальных учебных действий (познавательных, регулятивных, коммуникативных), позволяющих достигать предметных, метапредметных и личностных результатов.

Личностными результатами изучения курса «Окружающий мир» в 4 классе является формирование следующих умений:

- оценивать жизненные ситуации (поступки людей) с точки зрения общепринятых норм и ценностей: учиться отделять поступки от самого человека;
- объяснять с позиции общечеловеческих нравственных ценностей, почему конкретные простые поступки можно оценить как хорошие или плохие;
- самостоятельно определять и высказывать самые простые общие для всех людей правила поведения (основы общечеловеческих нравственных ценностей);

- в предложенных ситуациях, опираясь на общие для всех правила поведения, делать выбор, какой поступок совершить.

Средством достижения этих результатов служит учебный материал и задания учебника.

Метапредметными результатами изучения курса «Окружающий мир» в 4-м классе является формирование следующих универсальных учебных действий:

Регулятивные УУД.

Самостоятельно формулировать цели урока после предварительного обсуждения.

Совместно с учителем обнаруживать и формулировать учебную проблему.

Составлять план решения проблемы (задачи) совместно с учителем.

Работая по плану, сверять свои действия с целью и, при необходимости, исправлять ошибки с помощью учителя. Средством формирования этих действий служит технология проблемного диалога на этапе изучения нового материала.

В диалоге с учителем вырабатывать критерии оценки и определять степень успешности выполнения своей работы и работы всех, исходя из имеющихся критериев. Средством формирования этих действий служит технология оценивания образовательных достижений (учебных успехов).

Познавательные УУД.

Ориентироваться в своей системе знаний: самостоятельно предполагать, какая информация нужна для решения учебной задачи в один шаг.

Отбирать необходимые для решения учебной задачи источники информации среди предложенных учителем словарей, энциклопедий, справочников.

Добывать новые знания: извлекать информацию, представленную в разных формах (текст, таблица, схема, иллюстрация и др.).

Перерабатывать полученную информацию: сравнивать и группировать факты и явления; определять причины явлений, событий.

Перерабатывать полученную информацию: делать выводы на основе обобщения знаний.

Преобразовывать информацию из одной формы в другую: составлять простой план учебно-научного текста.

Преобразовывать информацию из одной формы в другую: представлять информацию в виде текста, таблицы, схемы.

Средством формирования этих действий служит учебный материал и задания учебника.

Коммуникативные УУД.

Оформлять свои мысли в устной и письменной речи с учётом своих учебных и жизненных речевых ситуаций;

Высказывать свою точку зрения и пытаться её обосновать, приводя аргументы;

Слушать других, пытаться принимать другую точку зрения, быть готовым изменить свою точку зрения.

Средством формирования этих действий служит технология проблемного диалога (побуждающий и подводящий диалог).

Читать вслух и про себя тексты учебников и при этом: вести «диалог с автором» (прогнозировать будущее чтение; ставить вопросы к тексту и искать ответы; проверять себя); отделять новое от известного; выделять главное; составлять план. Средством формирования этих действий служит технология продуктивного чтения.

Договариваться с детьми: выполняя различные роли в группе, сотрудничать в совместном решении проблемы (задачи). Средством формирования этих действий служит работа в малых группах.

Содержание учебного предмета

Земля и человечество (9 ч).

Мир глазами астронома. Что изучает астрономия. Небесные тела: звезды, планеты и спутники планет. Земля - планета Солнечной системы. Луна - естественный спутник Земли. Движение Земли в космическом пространстве; причины смены дня и ночи и времен года. Звездное небо - великая «книга» природы. Мир глазами географа. Что изучает география. Изображение Земли с помощью глобуса и географической карты. Распределение солнечного тепла на Земле и его влияние на живую природу. Мир глазами историка. Что изучает история. Исторические источники. Счет лет в истории. Историческая

карта. Прошлое и настоящее глазами эколога. Представление о современных экологических проблемах планеты. Охрана окружающей среды - задача всего человечества. Международное сотрудничество в области охраны окружающей среды. Всемирное наследие. Международная Красная книга. Практические работы: знакомство с картой звездного неба; поиск и показ изучаемых объектов на глобусе и географической карте; знакомство с историческими картами.

Природа России (10 ч).

Разнообразие и красота природы России. Важнейшие равнины и горы, моря, озера и реки нашей страны (в форме путешествия по физической карте России). Природные зоны нашей страны: зона арктических пустынь, зона тундры, зона лесов, зона степей, зона пустынь, субтропики. Карта природных зон России. Особенности природы каждой из зон. Взаимосвязи в природе, приспособленность организмов к условиям обитания в разных природных зонах. Особенности хозяйственной деятельности людей, связанные с природными условиями. Экологические проблемы каждой из природных зон, охрана природы, виды растений и животных, внесенные в Красную книгу России. Необходимость бережного отношения к природе в местах отдыха населения. Правила безопасного поведения отдыхающих у моря. Представление об экологическом равновесии и необходимости его учета в процессе хозяйственной деятельности людей. Практические работы: поиск и показ на физической карте изучаемых географических объектов; поиск и показ изучаемых объектов на карте природных зон России; рассматривание гербарных экземпляров растений различных природных зон, выявление признаков их приспособленности к условиям жизни.

Родной край - часть большой страны (15 ч).

Наш край на карте Родины. Карта родного края. Формы земной поверхности в нашем крае. Изменение поверхности края в результате деятельности человека. Охрана поверхности края (восстановление земель на месте карьеров, предупреждение появления свалок, борьба с оврагами). Водоемы края, их значение в природе и жизни человека. Изменение водоемов в результате деятельности человека. Охрана водоемов нашего края. Полезные ископаемые нашего края, их основные свойства, практическое значение, места и способы добычи. Охрана недр в нашем крае. Ознакомление с важнейшими видами почв края (подзолистые, черноземные и т. д.). Охрана почв в нашем крае. Природные сообщества (на примере леса, луга, пресного водоема). Разнообразие растений и животных различных сообществ. Экологические связи в сообществах. Охрана природных сообществ. Особенности сельского хозяйства края, связанные с природными условиями. Растениеводство в нашем крае, его отрасли (полеводство, овощеводство, плодоводство, цветоводство). Сорты культурных растений. Представление о биологической защите урожая, ее значении для сохранения окружающей среды и производства экологически чистых продуктов питания. Животноводство в нашем крае, его отрасли (разведение крупного и мелкого рогатого скота, свиноводство, птицеводство, рыбоводство, пчеловодство и др.). Породы домашних животных. Экскурсии: знакомство с растениями и животными леса, их распознавание в природных условиях с помощью атласа-определителя; знакомство с растениями и животными луга, их распознавание в природных условиях с помощью атласа-определителя; знакомство с растениями и животными пресного водоема, их распознавание в природных условиях с помощью атласа-определителя. Практические работы: знакомство с картой края; рассматривание образцов полезных ископаемых своего края, определение их свойств; рассматривание гербарных экземпляров растений различных сообществ, их распознавание с помощью атласа-определителя; знакомство с культурными растениями края.

Страницы всемирной истории (6 ч).

Представление о периодизации истории. Начало истории человечества: первобытное общество. Древний мир; древние сооружения - свидетельства прошлого. Средние века; о чем рассказывают христианский храм, мусульманская мечеть, замок феодала, дом крестьянина. Новое время: достижения науки и техники, паровой двигатель, железные дороги, электричество, телеграф. Великие географические открытия. Новейшее время. Представление о скорости перемен в XX веке. Осознание человечеством ответственности за сохранение мира на планете.

Страницы истории Отечества (20 ч).

Кто такие славяне. Восточные славяне. Природные условия жизни восточных славян, их быт, нравы, верования. Века Древней Руси. Территория и население Древней Руси. Княжеская власть. Крещение

Руси. Русь - страна городов. Киев - столица Древней Руси. Господин Великий Новгород. Первое свидетельство о Москве. Культура, быт и нравы Древней Руси. Наше Отечество в XIII-XV веках. Нашествие хана Батые. Русь и Золотая Орда. Оборона северо-западных рубежей Руси. Князь Александр Невский. Московская Русь. Московские князья - собиратели русских земель. Дмитрий Донской. Куликовская битва. Иван Третий. Образование единого Русского государства. Культура, быт и нравы страны в XIII-XV веках. Наше Отечество в XVI-XVII веках. Иван Грозный и его правление. Патриотический подвиг Кузьмы Минина и Дмитрия Пожарского. Утверждение новой царской династии Романовых. Освоение Сибири. Землепроходцы. Культура, быт и нравы страны в XVI-XVII веках. Россия в XVIII веке. Петр Первый - царь-преобразователь. Новая столица России - Петербург. Провозглашение России империей. Россия при Екатерине Второй. Дворяне и крестьяне. Век русской славы: А. В. Суворов, Ф. Ф. Ушаков. Культура, быт и нравы России в XVIII веке. Россия в XIX - начале XX века. Отечественная война 1812 года. Бородинское сражение. М. И. Кутузов. Царь-освободитель Александр Второй. Культура, быт и нравы России в XIX - начале XX века. Россия в XX веке. Участие России в Первой мировой войне. Николай Второй - последний император России. Революции 1917 года. Гражданская война. Образование СССР. Жизнь страны в 20-30-е годы. Великая Отечественная война 1941-1945 годов. Героизм и патриотизм народа. День Победы - всенародный праздник. Наша страна в 1945-1991 годах. Достижения ученых: запуск первого искусственного спутника Земли, полет в космос Ю. А. Гагарина, космическая станция «Мир». Преобразования в России в 90-е годы XX века. Культура России XX века. Прошлое родного края. История страны и родного края в названиях городов, поселков, улиц, в памяти народа, семьи. Экскурсия: знакомство с историческими достопримечательностями родного края (города, села). Практическая работа: поиск и показ изучаемых объектов на исторических картах.

Современная Россия (8 ч).

Мы - граждане России. Конституция России - наш основной закон. Права человека в современной России. Права и обязанности гражданина. Права ребенка. Государственное устройство России: Президент, Федеральное Собрание, Правительство. Государственная символика нашей страны (флаг, герб, гимн). Государственные праздники. Многонациональный состав населения России. Регионы России: Дальний Восток, Сибирь, Урал, Север Европейской России, Центр Европейской России, Юг Европейской России. Природа, хозяйство, крупные города, исторические места, знаменитые люди, памятники культуры в регионах.

Предметные результаты

Предметные результаты освоения учебного предмета	Предметное содержание учебного предмета
<p>В результате четвертого года изучения учебного предмета «Окружающий мир» ученик научится:</p> <ul style="list-style-type: none"> - распознавать изученные объекты (в том числе планеты солнечной системы, природные зоны, основные природные сообщества) и явления живой и неживой природы (в том числе смена дня и ночи, смена времен года) по их описанию, рисункам и фотографиям, различать их в окружающем мире; - описывать на основе предложенного плана изученные объекты (природные зоны, растения и животных разных природных зон России, особенности труда и быта людей в разных природных зонах, отдельные исторические события, вклад в историю страны ее выдающихся деятелей, традиции и обычаи народов России), выделяя их существенные признаки; - сравнивать объекты живой и неживой природы 	<p style="text-align: center;">Человек и природа</p> <p>Звёзды и планеты. Солнце – ближайшая к Земле звезда. Характеристика планет Солнечной системы. Естественные спутники планет. Особенности движения Земли в космическом пространстве. Причины смены дня и ночи и времён года.</p> <p>Представления о развитии человечества во взаимодействии с природой. Экологические проблемы и пути их решения.</p> <p>Всемирное природное наследие. Наиболее значимые объекты Всемирного природного наследия в России и за рубежом. Международная Красная книга.</p> <p>Формы земной поверхности. Равнины и горы России. Особенности поверхности родного края (краткая характеристика на основе наблюдений).</p> <p>Полезные ископаемые России, их роль в</p>

на основе 3–5 внешних признаков или известных характерных свойств;

- группировать изученные объекты живой и неживой природы, самостоятельно выбирая 1–2 признака для группировки; проводить простейшие классификации;

- использовать знания о взаимосвязях в природе для объяснения простейших явлений и процессов в природе (смена дня и ночи, сезонные изменения на Земле, особенности растительного и животного мира природных зон в соответствии с природными условиями, взаимосвязи организмов в природном сообществе (цепи питания), экологические связи в разных природных зонах, природных сообществах);

- демонстрировать готовность к соблюдению норм экологической безопасности в повседневной жизни, осознавая ценность природы и необходимость ее охраны;

- узнавать государственную символику Российской Федерации и своего региона; государственные праздники РФ; достопримечательности столицы и родного края; понимать роль Конституции РФ как основного закона страны и Президента РФ как главы государства; показывать на карте мира Российскую Федерацию, на карте России Москву, свой регион и его главный город; на физической карте – крупные географические объекты России (горы, равнины, реки, озера, моря, омывающие территорию России); на исторической карте места исторических событий;

- находить место изученных событий на «ленте времени», соотносить изученные исторические события с датами, конкретную дату с веком; правильную последовательность исторических эпох на ленте времени;

- осознавать ценность здоровья и здорового образа жизни, личную ответственность за сохранение и укрепление своего здоровья;

соблюдать правила безопасного поведения в природе, на улице, в транспорте, общественных местах, у водоемов; правила безопасности в Интернете;

- проводить несложные наблюдения в окружающей среде и ставить опыты по исследованию природных объектов и явлений, используя простейшее лабораторное оборудование и измерительные приборы и следуя инструкциям и правилам безопасного труда;

использовать различные справочные издания,

хозяйстве страны, условные обозначения на карте. Бережное отношение к полезным ископаемым.

Реки, озёра и моря России, их значение в жизни людей, обозначение на карте. Крупнейшие и наиболее известные реки и озёра нашей страны. Моря, омывающие берега России, их принадлежность к трем океанам, роль в жизни людей. Сравнительная характеристика Белого и Черного морей.

Природные зоны России: общее представление, основные природные зоны, порядок их смены в направлении с севера на юг. Карта природных зон России. Причины смены природных зон. Представление о высотной поясности. Экологические связи в природных зонах. Природные сообщества: лес, луг, пресных вод. Влияние человека на их жизнь, охрана.

Человек и общество

Наша родина – Россия, Российская Федерация. Государственные символы: герб, флаг и гимн. Их история, значение в жизни государства и общества. Правила поведения при прослушивании гимна. Россия

многонациональная страна (Города России. Народы, населяющие Россию, их обычаи, характерные особенности быта, уважительное отношение к своему и другим народам.)

Конституция – Основной закон Российской Федерации. Права ребёнка. Президент Российской Федерации – глава государства.

Ответственность главы государства за социальное и духовно-нравственное благополучие граждан.

Наш край на карте России. Карта родного края. Общая характеристика родного края. Всемирное культурное наследие.

Наиболее значимые объекты Всемирного культурного наследия в России и за рубежом. Политико-административная карта России.

Праздники в жизни человека, семьи, страны.

Регионы и города России, их история, важнейшие достопримечательности. Знаменитые соотечественники, их вклад в историю и культуру России.

Понятия о веке (столетии) и тысячелетии. Летосчисление в древности и в наши дни. Лента времени. Историческая карта.

История Отечества. Картины быта, труда, духовно-нравственных и культурных традиций людей в разные исторические времена. Наиболее важные и яркие события общественной и

<p>тексты о природе и обществе (на бумажных и электронных носителях, в том числе в контролируемом Интернете) для поиска и извлечения информации, ответов на вопросы;</p> <p>- создавать небольшие собственные устные или письменные высказывания о природе и обществе на заданную тему (3–5 предложений)</p>	<p>культурной жизни страны в разные исторические периоды.</p> <p>Правила безопасной жизни</p> <p>Ценность здоровья и здорового образа жизни. Личная ответственность каждого человека за сохранение и укрепление своего здоровья. Правила безопасного поведения в природе. Безопасность в сети Интернет.</p>
--	--

Учебно - тематический план

№	Наименование разделов и тем	Всего часов
1	Земля и человечество	9
2	Природа России	10
3	Родной край - часть большой страны	15
4	Страницы всемирной истории	6
5	Страницы истории Отечества	20
6	Современная Россия	8
	Итого	68

Планируемые результаты.

Выпускник научится:

- характеризовать условия жизни на Земле;
- устанавливать зависимости между состоянием воды и температурой воздуха;
- описывать свойства воды (воздуха);
- различать растения разных видов, описывать их;
- объяснять последовательность развития жизни растения, характеризовать значение органов растения;
- объяснять отличия грибов от растений;
- характеризовать животное как организм;
- устанавливать зависимость между внешним видом, особенностями поведения и условиями обитания животного;
- составлять описательный рассказ о животном;
- приводить примеры (конструировать) цепи питания;
- характеризовать некоторые важнейшие события в истории российского государства (в пределах изученного);
- сравнивать картины природы, портреты людей, одежду, вещи и др. разных эпох;
- называть даты образования Древней Руси, венчания на царства первого русского царя; отмены крепостного права; свержения последнего русского царя;
- работать с географической и исторической картой, контурной картой.

Выпускник получит возможность научиться:

- ориентироваться в понятии «историческое время»; различать понятия «век», «столетие», «эпоха»;
- анализировать модели, изображающие Землю (глобус, план, карту);
- различать географическую и историческую карты; анализировать масштаб, условные обозначения на карте;
- приводить примеры опытов, подтверждающие различные их свойства;
- проводить несложные опыты по размножению растений;
- проводить классификацию животных по классам; выделять признак классификации;
- рассказывать об особенностях быта людей в разные исторические времена;
- ориентироваться в сущности и причинах отдельных событий в истории родной страны (крепостное право и его отмена, возникновение ремёсел, научные открытия и др.);
- высказывать предположения, обсуждать проблемные вопросы, сравнивать свои высказывания с текстом учебника.

Учебно-методическое обеспечение.

Литература:

1. Плешаков А.А. Окружающий мир, 4 класс, в 2-х частях, М.: Просвещение, 2014
2. Информационно-коммуникативные средства:

Электронное приложение к учебнику. Плешаков А.А. Окружающий мир 4 класс» (CD).

ЭОР: ФЦИОР <http://www.fcior.edu.ru>

ЕК ЦОР <http://school-collection.edu.ru>

КАЛЕНДАРНО-ТЕМАТИЧЕСКОЕ ПЛАНИРОВАНИЕ

№ урока	Тема урока	№ урока в теме	Планируемые результаты обучения		Формы контроля	Дата	
			освоение предметных знаний (базовые понятия)	универсальные учебные действия (УУД)		ПЛАН	ФАКТ
Раздел I. Земля и человечество (9 ч)							
<p>УУД:</p> <p>Познавательные: определять место человека в мире; характеризовать семью, народ, государство как части общества; описывать по фотографиям достопримечательности разных стран.</p> <p>Регулятивные: принимать и сохранять целевые установки урока; овладевать логическими действиями сравнения (сопоставлять формы правления в государствах мира), анализа (анализировать таблицу с целью извлечения необходимой информации), построения рассуждений (рассуждать о многообразии и единстве стран и народов в современном мире);</p> <p>Коммуникативные: взаимодействовать в паре и группе при выполнении учебных заданий; формулировать выводы из изученного материала; осуществлять самопроверку и оценивать свои достижения на уроке.</p> <p>Личностные: осознавать ценность каждого человека в обществе; проявлять интерес и уважение к жизни разных народов, стран, к государственному устройству своей страны.</p>							
1	Мир глазами астронома	1	Целеполагание раздела. Понятие об астрономии как о науке. Вселенная (Космос). Солнце. Солнечная система. Планеты Солнечной системы. Их расположение относительно Солнца	Выпускник научится извлекать из дополнительной литературы и Интернета научные сведения об особенностях Солнца и Солнечной системы, кометах и астероидах, готовить сообщения; моделировать строение Солнечной системы; работать с терминологическим словариком; формулировать выводы по изученному материалу, понимать учебные задачи раздела и данного урока и стремиться их выполнить; оценивать результаты своей работы на уроке; слушать собеседника, вести диалог; признавать возможность существования различных точек зрения; излагать и аргументировать свою точку зрения; владеть навыками сотрудничества со взрослыми и сверстниками; проявлять целостный взгляд на мир в его органичном единстве	текущий	03.09.18	
2	Планеты Солнечной	2	Характеристика Земли, Меркурия и Юпитера.	Выпускник научится анализировать готовые схемы вращения Земли вокруг своей оси и вокруг Солнца;	текущий	06.09.18	

	системы		Естественные спутники планет. Изучение планет астрономами. Особенности движения Земли в космическом пространстве. Причины смены дня и ночи и смены времен года	характеризовать особенности самой маленькой и самой большой планет Солнечной системы; отличать планеты и их спутники; моделировать движение Земли вокруг Солнца и вокруг своей оси; устанавливать связи между движением Земли вокруг своей оси и сменой дня и ночи и движением вокруг Солнца и сменой времен года; наблюдать Луну невооруженным глазом и с помощью бинокля (телескопа); извлекать из дополнительной литературы и Интернета информацию об исследованиях астрономов и готовить сообщения; формулировать выводы по изученному материалу.			
3	Звездное небо – великая книга природы	3	Правила наблюдения звездного неба. Созвездия Малой Медведицы, Большого Пса, Тельца, Плеяды. Звезды: Полярная звезда, Сириус, Альдебаран	Выпускник научится находить в небе и на карте звездного неба атласа-определителя изучаемые объекты; моделировать изучаемые созвездия; определять направление на север по Полярной звезде; выполнять задания из электронного приложения к учебнику, пользуясь персональным компьютером; работать с терминологическим словариком; формулировать выводы по изученному материалу. Понимать учебную задачу урока и стремиться ее выполнить; оценивать свои достижения на уроке.	текущий	08.09.14	
4	Мир глазами географа	4	Понятие о географии как о науке и географических объектах. Карта полушарий. История создания карт в мире и в России, история создания глобуса	Выпускник научится сравнивать глобус и карту полушарий; находить условные значки на карте полушарий; обсуждать значение глобуса и карт в жизни человечества; составлять рассказ о географических объектах с помощью глобуса и карты полушарий; извлекать информацию о географических объектах из дополнительных источников и Интернета и готовить сообщения о них; работать с терминологическим словариком; формулировать выводы по изученному материалу	текущий	10.09.18	
5	Мир глазами историка	5	Понятие об истории как о науке. Источники исторических сведений. Значение летописей и археологии, архивов и музеев для изучения	Выпускник научится составлять рассказы о мире с точки зрения историка; характеризовать роль исторических источников для понимания событий прошлого; обсуждать роль бытовых предметов для понимания событий прошлого; составлять рассказ на основании экспонатов краеведческого музея о	текущий	13.09.18	

			истории	прошлом своего региона, города (села); работать с терминологическим словариком; формулировать выводы по изученному материалу.			
6	Когда и где?	6	Понятия о веке (столетии) и тысячелетии, нашей эре. Летосчисление в древности. Историческая карта. «Лента времени»	Выпускник научится определять по «ленте времени» век, в котором происходили упоминавшиеся ранее исторические события; обсуждать сроки начала года в разных летоисчислениях; формулировать выводы по изученному материалу.	текущий	18.09.14	
7	Мир глазами эколога	7	Понятие об экологии и экологических проблемах. Международные соглашения по охране окружающей среды, международные организации, экологические дни	Выпускник научится характеризовать современные экологические проблемы; предлагать свои меры по решению экологических проблем; извлекать из Интернета сведения о способах решения экологических проблем и экологических организациях в России, готовить сообщения; рассказывать о мире с точки зрения эколога; формулировать выводы по изученному материалу.	текущий	17.09.18	
8	Сокровища Земли под охраной человека	8	Понятие о Всемирном наследии, Всемирном природном, Всемирном культурном наследии. Наиболее значимые объекты Всемирного природного и культурного наследия в России и за рубежом. Международная Красная книга	Выпускник научится рассказывать о причинах появления списка Всемирного наследия; различать объекты природного и культурного Всемирного наследия; определять по карте мира расположение наиболее значимых объектов Всемирного наследия; определять объекты природного и культурного Всемирного наследия по фотографиям; извлекать из дополнительной литературы и Интернета информацию об объектах Всемирного наследия и животных из Международной Красной книги и готовить сообщения о них; работать с терминологическим словариком; формулировать выводы по изученному материалу.	текущий	20.09.18	

9	Презентация проектов (по выбору)	9	Презентация проектов с демонстрацией иллюстраций (слайдов) и других подготовленных материалов	Выпускник научится извлекать информацию из дополнительных источников и Интернета; обрабатывать материалы экскурсии в краеведческий музей (для краеведческих проектов), обрабатывать материалы экскурсии в зоопарк и ботанический сад; интервьюировать старших членов семьи; готовить иллюстрации к презентации проекта (фотографии, слайды, рисунки), тексты сообщений; выступать с сообщением в классе	текущий, тест	24.09.18	
---	----------------------------------	---	---	---	---------------	----------	--

Раздел II. Природа России (10 ч)

УУД:

Познавательные: определять место человека в мире; характеризовать семью, народ, государство как части общества; описывать по фотографиям достопримечательности разных стран.

Регулятивные: принимать и сохранять целевые установки урока; овладевать логическими действиями сравнения (сопоставлять формы правления в государствах мира), анализа (анализировать таблицу с целью извлечения необходимой информации), построения рассуждений (рассуждать о многообразии и единстве стран и народов в современном мире);

Коммуникативные: взаимодействовать в паре и группе при выполнении учебных заданий; формулировать выводы из изученного материала; осуществлять самопроверку и оценивать свои достижения на уроке.

Личностные: осознавать ценность каждого человека в обществе; проявлять интерес и уважение к жизни разных народов, стран, к государственному устройству своей страны.

10	Равнины и горы России	1	Целеполагание раздела. Формы рельефа России. Наиболее крупные равнины, плоскогорья, горы. Вулканы Камчатки, Ильменский заповедник, Хакасский заповедник	Выпускник научится находить на физической карте России изучаемые географические объекты; различать холмистые, плоские равнины и плоскогорья; характеризовать формы рельефа России; извлекать из дополнительной литературы и Интернета сведения об изучаемых географических объектах, готовить сообщения; выполнять на персональном компьютере задания из электронного приложения к учебнику; работать с терминологическим словариком; формулировать выводы по изученному материалу.	текущий	27.09.18	
11	Моря, озера и реки России	2	Моря Северного Ледовитого, Атлантического и Тихого океанов. Озера: Каспийское, Байкал, Ладожское и Онежское.	Выпускник научится находить на физической карте России изучаемые водные географические объекты; различать моря и озера; характеризовать особенности изучаемых водных объектов; извлекать из Интернета сведения о загрязнении воды в морях, реках и озерах и о мерах борьбы с загрязнениями; готовить сочинения на	текущий	01.10.18	

			Реки: Волга, Обь, Енисей, Лена и Амур	тему урока; формулировать выводы по изученному материалу.			
12	Природные зоны России	3	Карта природных зон России. План изучения природной зоны. Причина смены природных зон. Широтная и высотная поясность	Выпускник научится различать физическую карту России и карту природных зон; находить на карте природные зоны России и характеризовать их; устанавливать взаимосвязь между освещенностью Солнцем поверхности Земли и широтным расположением природных зон; работать со схемой освещенности Земли солнечными лучами; различать широтную и высотную поясность; находить на карте природных зон зоны высотной поясности; формулировать выводы по изученному материалу.	текущий	04.10.18	
13	Зона арктических пустынь	4	Местоположение зоны арктических пустынь. Зависимость природных особенностей Арктики от освещенности её Солнцем. Полярный день и полярная ночь. Северные сияния. Флора и фауна Арктики. Цепи питания в зоне арктических пустынь. Освоение Арктики человеком и возникшие вследствие этого экологические проблемы. Природоохранные мероприятия	Выпускник научится находить на карте природных зон зону арктических пустынь; работать со схемой освещенности поверхности Земли солнечными лучами; устанавливать взаимосвязь природных особенностей зоны арктических пустынь и ее освещенностью солнечными лучами; характеризовать природные особенности Арктики и приспособление флоры и фауны к этим условиям; выявлять экологические связи в зоне арктических пустынь; извлекать из дополнительной литературы и Интернета сведения о животном мире Арктики, готовить сообщения; прослеживать цепи питания в Арктике; рассказывать о влиянии освоения природных богатств в зоне тундры и возникших вследствие этого экологических проблемах, о природоохранных мероприятиях и заповедниках; формулировать выводы по изученному материалу.	текущий	08.10.18	
14	Тундра	5	Местоположение зоны тундры, обозначение ее на карте природных зон. Природные особенности зоны тундры, флора и фауна. Экологические	Выпускник научится находить на карте природных зон зону тундры; работать со схемой освещенности поверхности Земли солнечными лучами; выявлять взаимосвязь природных особенностей зоны тундры с освещенностью ее поверхности солнечными лучами; характеризовать природные особенности зоны тундры,	текущий	11.10.18	

			<p>связи в зоне тундры. Занятия местного населения. Освоение полезных ископаемых и создающиеся вследствие этого экологические проблемы. Природоохранные мероприятия. Животные из Красной книги России. Заповедники</p>	<p>её флору и фауну, занятия местного населения; выявлять экологические связи в зоне тундры; извлекать из дополнительной литературы (книги А. А. Плешакова «Зеленые страницы», энциклопедий) и Интернета информацию о растениях и животных тундры, готовить сообщения; характеризовать зону тундры по плану; моделировать природные особенности тундры; рассказывать о влиянии освоения природных богатств в зоне тундры и возникших вследствие этого экологических проблемах, о природоохранных мероприятиях и заповедниках; формулировать выводы по изученному материалу.</p>			
15	Леса России	6	<p>Местоположение зоны тайги, смешанных и широколиственных лесов, зависимость их флоры и фауны от освещенности и почв. Флора и фауна зоны лесов. Экологические связи в лесных зонах</p>	<p>Выпускник научится находить на карте природных зон зону тайги, смешанных и широколиственных лесов; устанавливать взаимосвязь особенностей лесных зон с освещенностью, количеством осадков и строением почвы; опознавать с помощью гербария и атласа-определителя «От земли до неба» растения зоны лесов; по тексту учебника и иллюстрации характеризовать животный мир зоны лесов, выявлять экологические связи; моделировать цепи питания в зоне тайги; сопоставлять природу тундры и лесных зон; извлекать из Интернета информацию о растениях и животных лесной зоны, готовить сообщения; формулировать выводы по изученному материалу.</p>	текущий	15.10.18	
16	Лес и человек	7	<p>Роль леса в природе и жизни людей. Экологические проблемы и охрана природы в лесных зонах. Растения и животные, занесенные в Красную книгу России. Правила поведения в лесу. Заповедники</p>	<p>Выпускник научится с помощью схемы и текста учебника раскрывать роль леса в природе и жизни людей; обсуждать экологические проблемы леса, предлагать меры по его охране; обсуждать правила поведения в лесу (по материалам книги А. А. Плешакова «Великан на поляне»); извлекать из дополнительной литературы и Интернета сообщения о животных из Красной книги России, готовить сообщения; совершать виртуальную экскурсию с помощью Интернета в национальный парк «Лосиный остров», обсуждать экологические проекты этого парка; характеризовать лесные природные зоны по плану;</p>	текущий	18.10.18	

				формулировать выводы по изученному материалу.			
17	Зона степей	8	Местоположение зоны степей, ее природные особенности, флора и фауна. Экологические проблемы степной зоны. Питомники для редких животных. Заповедники	Выпускник научится находить на карте природных зон зону степей; устанавливать взаимосвязь особенностей степной зоны с освещенностью, количеством осадков и характером почвы; опознавать с помощью гербария, иллюстраций учебника и атласа-определителя «От земли до неба» растения зоны степей; характеризовать животный мир зоны степей, выявлять экологические связи; сравнивать природу зоны степей с природой лесов и тундры; извлекать из дополнительной литературы и Интернета информацию о растениях и животных степей, готовить сообщения; совершать виртуальные экскурсии с помощью Интернета в степные заповедники, обсуждать экологические проекты ученых в этих заповедниках; характеризовать зону степей по плану; формулировать выводы по изученному материалу.	текущий	22.10.18	
18	Пустыни	9	Местоположение зоны полупустынь и пустынь, ее природные особенности, флора и фауна. Приспособление растений и животных полупустынь и пустынь к природным условиям. Освоение полупустынь человеком. Экологические проблемы зоны. Заповедник «Черные земли»	Выпускник научится находить на карте природных зон полупустыни; устанавливать взаимосвязь освещенности, количества осадков и состава почв с образованием полупустынь и пустынь; опознавать с помощью гербария, иллюстраций учебника и атласа-определителя «От земли до неба» растения зоны пустынь; характеризовать животный мир зоны пустынь, выявлять экологические связи; сравнивать природу зоны пустынь с природой степей; извлекать из дополнительной литературы и Интернета информацию о растениях и животных пустынь, готовить сообщения; совершать виртуальные экскурсии с помощью Интернета в заповедники, обсуждать экологические проекты ученых в этих заповедниках; характеризовать зону пустынь по плану; формулировать выводы по изученному материалу.	текущий	25.10.18	
19	У Чёрного моря	10	Местоположение зоны субтропиков, ее природные особенности, флора и фауна. Курорты	Выпускник научится находить на карте природных зон зону субтропиков; устанавливать взаимосвязь субтропической флоры и фауны с освещенностью, количеством осадков и плодородием почвы; по	текущий, тест	29.10.18	

			Черноморского побережья. Сочинский дендрарий. Экологические проблемы зоны, животные и растения, внесенные в Красную книгу. Национальный парк «Сочинский»	гербарии, иллюстрациям учебника и атласу-определителю «От земли до неба» опознавать растения субтропиков; знакомиться с животным миром зоны Черноморского побережья Кавказа и морскими животными, устанавливать экологические связи; моделировать цепи питания; анализировать экологические проблемы зоны; совершать виртуальные экскурсии на курорты Черноморского побережья Кавказа, в Сочинский дендрарий и Национальный парк «Сочинский» с помощью Интернета; обсуждать рассказ «В пещере» из книги «Великан на поляне»; работать с терминологическим словариком; характеризовать зону субтропиков по плану; формулировать выводы по изученному материалу.			
--	--	--	--	--	--	--	--

Раздел III. Родной край – часть большой страны (15 ч)

УУД:

Познавательные: определять место человека в мире; характеризовать семью, народ, государство как части общества; описывать по фотографиям достопримечательности разных стран.

Регулятивные: принимать и сохранять целевые установки урока; овладевать логическими действиями сравнения (сопоставлять формы правления в государствах мира), анализа (анализировать таблицу с целью извлечения необходимой информации), построения рассуждений (рассуждать о многообразии и единстве стран и народов в современном мире);

Коммуникативные: взаимодействовать в паре и группе при выполнении учебных заданий; формулировать выводы из изученного материала; осуществлять самопроверку и оценивать свои достижения на уроке.

Личностные: осознавать ценность каждого человека в обществе; проявлять интерес и уважение к жизни разных народов, стран, к государственному устройству своей страны.

20	Наш край	1	Знакомство с политико-административной картой России. Знакомство с картой своего края, его главным городом. Нахождение своего региона на физической, административной карте и карте природных зон.	Выпускник научится сопоставлять карту своего региона с политико-административной картой России с целью выяснения местоположения региона; находить свой регион и его главный город на физической карте России и карте природных зон; характеризовать рельеф поверхности своего края в соответствии с цветовым обозначением на физической карте; определять, в какой природной зоне находится регион по карте природных зон; находить на карте региона крупные города, а также свой город (село); обобщать полученную информацию, готовить сообщение.	текущий	01.11.18	
----	----------	---	--	---	---------	----------	--

			Выяснение с помощью карт, в какой части России находится регион, каков рельеф поверхности, в какой природной зоне находится	отношение к материальным и духовным ценностям			
21	Поверхность нашего края	2	Мелкие формы рельефа равнин: балки, овраги. Охрана почвы от заовраживания, от несанкционированных свалок, терриконов	Выпускник научится находить на карте региона крупные овраги и балки; интервьюировать взрослых о формах поверхности рядом с городом (селом), о наличии оврагов и истории их возникновения; обсуждать меры по охране поверхности своего края; моделировать знакомый участок поверхности своего края.	текущий	12.11.18	
22	Водные богатства нашего края	3	Водные объекты своего региона. Значение водоемов для жизни в регионе. Источники загрязнения вод в регионе. Правила поведения на воде	Выпускник научится рассказывать о значении водных богатств в жизни людей; составлять список водных объектов (рек, озер, морей, прудов) своего региона; описывать одну из рек по данному в учебнике плану; составлять план описания озера (пруда); моделировать наиболее знакомый водный объект; выявлять источники загрязнения близлежащих водоемов; обсуждать материалы рассказа «Бутылочная почта» из книги А. А. Плешакова «Великан на поляне»; интервьюировать взрослых о водоохранных мероприятиях в городе (селе); формулировать выводы по изученному материалу		15.11.18	
23	Наши подземные богатства	4	Выяснение по карте региона наличия полезных ископаемых: нефти, природного газа, торфа, угля, железной руды, гранита, песка, глины, известняка. Экономное использование полезных ископаемых	Выпускник научится находить на карте природных зон края значки тех полезных ископаемых, которыми он обладает; работая в группах определять название полезного ископаемого, образец которого выдан учителем; работая в группах, извлекать из учебника сведения о выданном образце полезного ископаемого, составлять его описание по данному в учебнике плану, готовить сообщения и представлять их классу; выяснять в краеведческом музее, какие полезные ископаемые имеются в регионе; извлекать из краеведческой литературы сведения о предприятиях региона по переработке полезных ископаемых; обсуждать	текущий	19.11.18	

				материалы рассказа «И камень достоин уважения» из книги А. А. Плешакова «Великан на поляне»; интервьюировать взрослых членов семьи о том, используются ли в домашнем хозяйстве какие-либо полезные ископаемые или продукты их переработки; формулировать выводы по изученному материалу.			
24	Земля – кормилица	5	Типы почв. Почвы родного края. Охрана почв	Выпускник научится различать виды почв на иллюстрациях учебника и образцах; извлекать из краеведческой литературы информацию о типах почв своего региона; моделировать тип почв своего региона; готовить доклад о значении почвы для жизни на Земле; выполнять задания из электронного приложения к учебнику; обсуждать материалы рассказа «Дороже жемчуга и злата – под ногами» из книги А. А. Плешакова «Великан на поляне»; извлекать из краеведческой литературы информацию о почвоохранных мероприятиях в регионе; формулировать выводы по изученному материалу.	текущий	22.11.18	
25	Жизнь леса	6	Понятие о природном сообществе. Природное сообщество смешанного леса	Выпускник научится определять с помощью атласа-определителя растения смешанного леса в гербарии; рассказывать, какие растения, животные, грибы встречаются в лесах региона; моделировать цепи питания, характерные для лесного сообщества региона; характеризовать лесное сообщество региона по данному в учебнике плану; опознавать по иллюстрациям в учебнике представителей лесного сообщества; обсуждать материалы рассказов о лесе из книги А. А. Плешакова «Великан на поляне»; выполнять задания из электронного приложения к учебнику; выявлять нарушения экологического равновесия в лесном сообществе по вине человека, предлагать пути решения экологических проблем; работать с терминологическим словариком; формулировать выводы по изученному материалу.	текущий	26.11.18	
26	Жизнь луга	7	Природное сообщество луга. Влияние человека на экосистему луга.	Выпускник научится определять с помощью атласа-определителя «От земли до неба» растения луга из гербария; определять животных луга на иллюстрации	текущий	29.11.18	

			Охрана лугов	учебника; выявлять экологические связи на лугу; рассказывать по своим наблюдениям о растениях, животных и грибах на лугах своего региона; моделировать цепи питания на лугу; сравнивать природные особенности леса и луга; характеризовать луговое сообщество по данному в учебнике плану; приводить примеры правильного и неправильного поведения человека на лугу, выявлять нарушения экологического равновесия по вине человека, предлагать пути решения экологических проблем; составлять памятку «Как вести себя на лугу»; формулировать выводы по изученному материалу.			
27	Жизнь в пресных водах	8	Природное сообщество пресных вод. Правила поведения у водоема. Охрана пресноводной флоры и фауны. Болота и их охрана	Выпускник научится опознавать с помощью атласа-определителя «От земли до неба» растения пресного водоема; опознавать по иллюстрациям учебника живые организмы пресных вод; выявлять экологические связи в пресном водоеме; рассказывать об обитателях пресных вод своего региона; моделировать цепи питания в пресноводном сообществе своего региона; характеризовать пресноводное сообщество своего региона по данному в учебнике плану; обсуждать способы приспособления растений и животных к жизни в воде; извлекать из книг А. А. Плешакова «Зелёные страницы», «Великан на поляне» информацию об обитателях пресноводных водоемов и обсуждать её; формулировать выводы по изученному материалу.	текущий	03.12.18	
28	Природные сообщества родного края (экскурсии)	9	Природные сообщества, характерные для края, где живут учащиеся	Выпускник научится наблюдать объекты и явления природы; определять природные объекты с помощью атласа-определителя; фиксировать результаты наблюдений; сравнивать результаты наблюдений, сделанных в различных природных сообществах.	текущий	08.12.18	
29	Природные сообщества родного края (экскурсии)	10	Природные сообщества, характерные для края, где живут учащиеся	Выпускник научится наблюдать объекты и явления природы; определять природные объекты с помощью атласа-определителя; фиксировать результаты наблюдений; сравнивать результаты наблюдений, сделанных в различных природных сообществах	текущий	06.12.18	

30	Природные сообщества родного края <i>Диагностическая работа</i>	11	Природные сообщества, характерные для края, где живут учащиеся	Выпускник научится наблюдать объекты и явления природы; определять природные объекты с помощью атласа-определителя; фиксировать результаты наблюдений; сравнивать результаты наблюдений, сделанных в различных природных сообществах.	проверка знаний, умений	10.12.18	
31	Растениеводство в нашем крае	12	Растениеводство как отрасль сельского хозяйства. Сорта культурных растений. Отрасли растениеводства, развитие их в регионе	Выпускник научится определять с помощью иллюстраций учебника полевые культуры из гербария; различать зерна зерновых культур; выявлять взаимосвязь развития растениеводства в регионе с природными условиями; собирать информацию в ходе экскурсий в поле, в теплицы, готовить доклады о развитии этих отраслей в регионе и презентовать их в классе; извлекать информацию о растениеводстве в своем регионе из краеведческой литературы; характеризовать развитие отраслей растениеводства в своем регионе; выполнять задания из электронного приложения к учебнику; работать с терминологическим словариком; формулировать выводы по изученному материалу.	текущий	13.12.18	
32	Животноводство в нашем крае	13	Животноводство как отрасль сельского хозяйства. Породы домашних животных. Отрасли животноводства, развитие их в регионе	Выпускник научится выявлять взаимосвязь развития отраслей животноводства в регионе с природными условиями; извлекать из краеведческой литературы, СМИ и Интернета информацию о развитии животноводства в своем регионе, готовить доклады и презентовать их в классе; характеризовать развитие отраслей животноводства в своем регионе; рассказывать о работе животноводов на материале экскурсий; выполнять задания из электронного приложения к учебнику; работать с терминологическим словариком; формулировать выводы по изученному материалу.	текущий	17.12.18	
33	Презентация проектов (по выбору)	14	Презентация проектов с демонстрацией иллюстраций (слайдов) и других подготовленных	Выпускник научится намечать план работы; отбирать информацию в избранных для проекта книгах; составить текст доклада; готовить оформление доклада (слайды); презентовать доклад в классе.	текущий	20.12.18	

			материалов				
34	Обобщающий урок по разделам «Земля и человек», «Природа России», «Родной край – часть большой страны»	15	Обобщение знаний по окружающему миру по изученным разделам. Развитие рефлексии. Формирование объективной самооценки	Выпускник научится выполнять проверочные работы различных видов.	текущий, тест	24.12.18	

Раздел IV. Страницы Всемирной истории (6 ч)

УУД:

Познавательные: определять место человека в мире; характеризовать семью, народ, государство как части общества; описывать по фотографиям достопримечательности разных стран.

Регулятивные: принимать и сохранять целевые установки урока; овладевать логическими действиями сравнения (сопоставлять формы правления в государствах мира), анализа (анализировать таблицу с целью извлечения необходимой информации), построения рассуждений (рассуждать о многообразии и единстве стран и народов в современном мире);

Коммуникативные: взаимодействовать в паре и группе при выполнении учебных заданий; формулировать выводы из изученного материала; осуществлять самопроверку и оценивать свои достижения на уроке.

Личностные: осознавать ценность каждого человека в обществе; проявлять интерес и уважение к жизни разных народов, стран, к государственному устройству своей страны.

35	Начало истории человечества	1	Целеполагание раздела. История первобытного общества. Первобытное искусство	Выпускник научится определять по «ленте времени» длительность периода первобытного общества; обсуждать роль огня и приручения животных; анализировать иллюстрации учебника; рассказывать на основе экскурсии в краеведческий музей о жизни, быте и культуре первобытных людей на территории региона; понимать роль археологии в изучении первобытного общества; выполнять задания из электронного приложения к учебнику; работать с терминологическим словариком; формулировать выводы по изученному материалу	текущий	27.12.18	
36	Мир	2	История Древнего мира:	Выпускник научится определять по «ленте времени»	текущий	14.01.19	

	древности: далекий и близкий		Древний Египет, Древняя Греция, Древний Рим. Культура, религия, археологические находки	длительность существования Древнего мира; находить на карте местоположение древних государств; извлекать информацию из учебника, анализировать иллюстрации, готовить сообщения и презентовать их в классе; обобщать сведения о древних государствах, их культуре, религиях, выявлять общее и отличия; понимать роль появления и развития письменности в древности для развития человечества, сопоставлять алфавиты древности; понимать роль археологических находок для изучения истории древних государств; работать с терминологическим словариком; формулировать выводы по изученному материалу.			
37	Средние века: время рыцарей и замков	3	Средние века в истории Европы. Возникновение городов. Появление мировых религий (древность, Средние века). Рыцари и замки. Изобретение книгопечатания	Выпускник научится сопоставлять длительность исторических периодов Древнего мира и Средневековья, определять по «ленте времени» длительность Средневековья; находить на карте местоположение крупных городов, возникших в Средневековье; описывать по фотографиям средневековые достопримечательности современных городов; сопоставлять исторические источники по изучению Древнего мира и Средневековья; развивать воображение, реконструируя быт и рыцарские турниры Средневековья; сопоставлять мировые религии, выявлять их общность и различия: место и время их возникновения, особенности храмов; понимать важность изобретения книгопечатания для человечества; выполнять задания из электронного приложения к учебнику; работать с терминологическим словариком; формулировать выводы по изученному материалу.	текущий	17.01.19	
38	Новое время: встреча Европы и Америки	4	Новое время в истории Европы. Развитие предпринимательства, достижения в области науки и культуры. Великие географические	Выпускник научится определять по «ленте времени» длительность периода Нового времени, сопоставлять её с длительностью Древнего мира и Средневековья; сопоставлять жизненную философию людей в Средневековье и в Новое время; прослеживать по карте маршруты Великих географических открытий; обсуждать методы изучения истории Древнего мира и	текущий	21.01.19	

			открытия. Развитие техники	Нового времени; выявлять по фотографиям различия в архитектуре городов Древнего мира, Средневековья и Нового времени; обсуждать роль Великих географических открытий в истории человечества; характеризовать научные открытия и технические изобретения Нового времени; развивать воображение, реконструируя историю технических изобретений в Новое время; выполнять задания из электронного приложения к учебнику; работать с терминологическим словариком; формулировать выводы по изученному материалу.			
39	Новейшее время: история продолжается сегодня	5	Исследования Арктики и Антарктики. Развитие парламентаризма и республиканской формы правления. Достижения современной науки и техники. Освоение космоса. Первая и Вторая мировые войны, изобретение ядерного оружия. Организация Объединенных Наций	Выпускник научится находить на «ленте времени» начало Новейшего времени; характеризовать значение исследования Арктики и Антарктики для развития науки; характеризовать изменения в политическом устройстве стран мира; рассказывать о научных открытиях и технических изобретениях XX–XXI веков; выполнять задания из электронного приложения к учебнику; работать с терминологическим словариком; формулировать выводы по изученному материалу.	текущий	24.01.19	
40	Презентация проектов (по выбору)	6	Презентация проектов с демонстрацией иллюстраций и других подготовленных материалов	Выпускник научится подбирать материал из различных источников в соответствии с инструкцией в учебнике; составлять план и текст доклада; подбирать и изготавливать иллюстративный материал (слайды); презентовать проект.	текущий, тест	28.01.19	

Раздел V. Страницы истории Отечества (20 ч)

УУД:

Познавательные: определять место человека в мире; характеризовать семью, народ, государство как части общества; описывать по фотографиям достопримечательности разных стран.

Регулятивные: принимать и сохранять целевые установки урока; овладевать логическими действиями сравнения (сопоставлять формы правления в государствах мира), анализа (анализировать таблицу с целью извлечения необходимой информации), построения

рассуждений (рассуждать о многообразии и единстве стран и народов в современном мире);
 Коммуникативные: взаимодействовать в паре и группе при выполнении учебных заданий; формулировать выводы из изученного материала; осуществлять самопроверку и оценивать свои достижения на уроке.
 Личностные: осознавать ценность каждого человека в обществе; проявлять интерес и уважение к жизни разных народов, стран, к государственному устройству своей страны.

41	Жизнь древних славян	1	Целеполагание раздела. Расселение восточных славян. Древнеславянские племена. Занятия древних славян, их жилища, быт, верования. Союзы племен	Выпускник научится анализировать карту расселения племен древних славян; выявлять взаимосвязь жизни древних славян и их занятий с природными условиями того времени; характеризовать верования древних славян; моделировать древнеславянское жилище; формулировать выводы по изученному материалу.	текущий	31.01.19	
42	Во времена Древней Руси	2	Торговый путь «из варяг в греки». Основание Новгорода и Киева. Призвание на княжение Рюрика. Возникновение Древнерусского государства. Многонациональный характер Древней Руси. Поход Олега на Византию. Крещение Древней Руси	Выпускник научится прослеживать по карте Древней Руси путь «из варяг в греки» и расширение территории государства в IX–XI веках; характеризовать систему государственной власти в IX–XI веках в Древней Руси; отмечать на «ленте времени» дату Крещения Руси; обсуждать причину введения на Руси христианства и значение Крещения; анализировать былинку об Илье Муромце как отражение борьбы Древней Руси с кочевниками; работать с терминологическим словариком; формулировать выводы по изученному материалу.	текущий	04.02.19	
43	Страна городов	3	Устройство древнерусского города. Древний Киев и Древний Новгород. Берестяные грамоты как исторический источник. Основание Москвы	Выпускник научится в ходе самостоятельной работы (в группах) анализировать карты Древнего Киева и Древнего Новгорода, характеризовать их местоположение, оборонительные сооружения, занятия горожан, систему правления, находки берестяных грамот в Новгороде, готовить сообщения, презентовать их на уроке; сопоставлять на основе сделанных сообщений жизнь двух главных городов Древней Руси; обсуждать важность находок археологами берестяных грамот; развивать воображение, реконструируя жизнь древних новгородцев; обсуждать, почему былина о	текущий	07.02.19	

				Садко могла появиться только в Новгороде; характеризовать значение летописи об основании Москвы как исторического источника; работать с терминологическим словариком; формулировать выводы по изученному материалу.			
44	Из книжной сокровищницы Древней Руси	4	Кирилл и Мефодий – создатели славянской письменности. Распространение грамотности в Древней Руси. Древнерусские летописи. «Повесть временных лет». Рукописные книги	Выпускник научится обсуждать роль создания славянской письменности для распространения культуры в Древней Руси; характеризовать состояние грамотности на Руси после создания славянской азбуки; выявлять роль летописей для изучения истории России; характеризовать оформление рукописных книг как памятников древнерусского искусства; сопоставлять оформление древнерусских книг с современными; обсуждать роль рукописной книги в развитии русской культуры; работать с терминологическим словариком; формулировать выводы по изученному материалу.		11.02.19	
45	Трудные времена на Русской земле	5	Феодальная раздробленность Руси в середине XII века. Нашествие Батые. Монгольское иго. Александр Невский	Выпускник научится проследить по карте нашествие Батые на Русь; обсуждать причины поражения Древней Руси в ходе монгольского нашествия; описывать по иллюстрациям учебника вооружение древнерусских и монгольских воинов; рассказывать о монгольском нашествии по плану учебника; находить на карте места сражений Александра Невского со шведскими и немецкими захватчиками; по иллюстрациям в учебнике сравнивать вооружение русских воинов и немецких рыцарей; высказывать своё отношение к личности Александра Невского; работать с терминологическим словариком; заполнять «Героическую летопись России» (вкладка в рабочей тетради); формулировать выводы по изученному материалу.	текущий	14.02.19	
46	Русь расправляет крылья	6	Возрождение северо-восточных земель Руси в конце XIII – начале XIV века. Московский князь Иван Калита – собиратель русских земель. Сергей	Выпускник научится приводить факты возрождения северо-восточных земель Руси; рассказывать по иллюстрациям в учебнике о Москве Ивана Калиты; проследить по карте объединение русских земель вокруг Москвы; обсуждать, какие личные качества Ивана Калиты сыграли роль в успехе его правления; выполнять задания из электронного приложения к	текущий	18.02.19	

			Радонежский	учебнику; работать с терминологическим словариком; формулировать выводы по изученному материалу.			
47	Куликовская битва	7	<p>Поход Мамая на Русь. Подготовка объединенного русского войска под командованием московского князя Дмитрия Ивановича. Благословение Сергия Радонежского. Поединок Пересвета и Челубея. Ход Куликовской битвы. Победа русских войск</p>	<p>Выпускник научится прослеживать по карте передвижения русских и ордынских войск; рассказывать о Куликовской битве по составленному плану; моделировать ход Куликовской битвы; отмечать на «ленте времени» дату Куликовской битвы; обсуждать, почему была так важна для Дмитрия Донского поддержка Сергия Радонежского; рассказывать о поединках богатырей; заполнять вкладыш к рабочей тетради «Героическая летопись России»; осознавать роль Куликовской битвы в истории России; формулировать выводы по изученному материалу.</p>	текущий	21.02.19	
48	Иван Третий	8	<p>Противостояние на Угре. Падение монгольского ига. Объединение княжеств вокруг Москвы. Возникновение единого независимого Российского государства со столицей в Москве. Перестройка Кремля. Кремль – символ Москвы. Герб государства – двуглавый орел. Иван Грозный – первый российский царь. Земский собор. Опричнина. Присоединение Казанского и Астраханского ханств. Начало освоения Сибири</p>	<p>Выпускник научится рассказывать об изменении политики в отношении Золотой Орды; описывать по иллюстрациям в учебнике изменения в облике Москвы; обсуждать значение освобождения от монгольского ига; выполнять задания из электронного приложения к учебнику; заполнять вкладыш к рабочей тетради «Героическая летопись России»; отмечать на «ленте времени» даты освобождения от монгольского ига, венчания Ивана Грозного на царство; работать с терминологическим словариком; формулировать выводы по изученному материалу.</p>	текущий	25.02.19	

49	Мастера печатных дел	9	Начало книгопечатания в России. Первопечатник Иван Федоров. Издание учебников Василия Бурцова, Мелетия Смотрицкого, Кариона Истомина	Выпускник научится обсуждать, как повлияло начало книгопечатания на развитие просвещения и культуры в России; на основе самостоятельного изучения материала учебника (по группам) рассказывать о первопечатнике Иване Федорове и издании первых русских учебников; сопоставлять современные и первопечатные учебники по иллюстрациям; работать с терминологическим словариком; развивать воображение, «обучая грамоте» учеников XVII века; формулировать выводы по изученному материалу.	текущий	28.02.19	
50	Патриоты России	10	Смута. Польская интервенция. Народное ополчение под руководством Кузьмы Минина и Дмитрия Пожарского. Освобождение Москвы. Избрание на царство Михаила Романова	Выпускник научится обсуждать значение организации народного ополчения и освобождения Москвы от польской интервенции; отмечать на «ленте времени» год освобождения Москвы; заполнять приложение к рабочей тетради «Героическая летопись России»; выполнять задания из электронного приложения к учебнику; работать с терминологическим словариком; рассказывать об этом событии от имени участника ополчения; осознавать роль борьбы за независимость в начале XVI века в истории России; формулировать выводы по изученному материалу.	текущий	04.03.19	
51	Пётр Великий	11	Организация «потешных полков». Путешествие Петра в Европу и работа в качестве плотника на верфях. Реформы Петра. Основание Петербурга. Создание русского флота. Пётр I – первый российский император	Выпускник научится рассказывать о реформах Петра I на основе материала учебника; извлекать из дополнительной литературы и Интернета информацию о Петре I, которой нет в учебнике; описывать достопримечательности Санкт-Петербурга; обсуждать, заслуженно ли Пётр I получил прозвание «Великий»; отмечать на «ленте времени» год основания Санкт-Петербурга, год, когда Россия стала империей; прослеживать по карте приобретения Петра I; высказывать свое отношение к личности Петра Великого; работать с терминологическим словариком; формулировать выводы по изученному материалу	текущий	07.03.19	.
52	Михаил Васильевич Ломоносов	12	Биография М. В. Ломоносова. Энциклопедический характер его	Выпускник научится составлять план рассказа о М. В. Ломоносове; составлять план сценария о жизни М. В. Ломоносова; прослеживать по карте путь М. В. Ломоносова из Холмогор в Москву; обсуждать, каковы	текущий	11.03.19	

			деятельности. Основание Московского университета	были заслуги М. В. Ломоносова в развитии науки и культуры; отмечать на «ленте времени» дату основания Московского университета; извлекать из Интернета сведения о современном МГУ им. М. В. Ломоносова; высказывать свое отношение к личности М. В. Ломоносова; формулировать выводы по изученному материалу.			
53	Екатерина Великая	13	Екатерина Великая – продолжательница реформ Петра I. Личные качества императрицы. Продолжение строительства Санкт-Петербурга. Развитие просвещения. Положение крестьянства. Восстание под руководством Емельяна Пугачева. Войны с Турцией за выход к Азовскому и Черному морям	Выпускник научится обсуждать, заслуженно ли Екатерина Вторая получила прозвание «Великой»; описывать достопримечательности Петербурга; сравнивать положение разных слоев российского общества; рассказывать по учебнику о крестьянской войне Е. И. Пугачева; прослеживать по карте рост территории государства; рассказывать по учебнику о Ф. Ф. Ушакове и А. В. Суворове; извлекать из Интернета сведения о Петербурге, Москве, других городах России в XVIII веке; выполнять задания из электронного приложения к учебнику; работать с терминологическим словариком; формулировать выводы по изученному материалу.	текущий	14.03.19	
54	Отечественная война 1812 года	14	Вторжение в Россию армии Наполеона. Отступление русской армии. Назначение М. И. Кутузова главнокомандующим. Бородинская битва. Пожар Москвы. Отступление Наполеона. Партизанское движение. Д. В. Давыдов. Победа над Наполеоном	Выпускник научится на основе самостоятельной работы по учебнику рассказывать о Бородинском сражении; отмечать на «ленте времени» Отечественную войну 1812 года; заполнять приложение к рабочей тетради «Героическая летопись России»; обсуждать, почему война 1812 года называется Отечественной; обсуждать, почему после Отечественной войны 1812 года был воздвигнут на Красной площади памятник Кузьме Минину и Дмитрию Пожарскому; извлекать из Интернета сведения о биографиях героев Отечественной войны 1812 года, готовить доклады, презентовать их в классе; работать с терминологическим словариком; формулировать выводы по изученному материалу.	текущий	18.03.19	

55	Страницы истории XIX века С. 122–126	15	Декабристы, основные идеи движения, выступление 14 декабря 1825 года. Освобождение крестьян от крепостной зависимости в 1861 году, его значение. Петербург и Москва после 1861 года, рост промышленности, городские контрасты. Технические достижения России в XIX веке	Выпускник научится в ходе самостоятельной работы (по группам) над темами «Декабристы», «Освобождение крестьян», «Петербург и Москва» изучать текст учебника, выполнять задания из рабочей тетради и электронного приложения к учебнику, готовить сообщения и презентовать их на уроке; работать с историческими картами; находить на карте Транссибирскую магистраль; сопоставлять исторические источники; извлекать из дополнительной краеведческой литературы сведения о технических новшествах, появившихся в XIX веке в регионе; формулировать выводы по изученному материалу.	текущий	21.03.19	
56	Россия вступает в XX век	16	Николай II – последний император России. Возникновение политических партий. В. И. Ленин и партия большевиков. Неудачи России в Первой мировой войне. Февральская революция 1917 года. Октябрьская революция 1917 года. Гражданская война. Гибель царской семьи. Победа большевиков	Выпускник научится отмечать на «ленте времени» начало Первой мировой войны, Февральской и Октябрьской революций; составлять план рассказа о событиях начала XX века и рассказывать о них по плану; интервьюировать взрослых членов семьи о том, какую роль сыграли революция и Гражданская война в судьбе семьи; проявлять воображение, составляя интервью от лица журналиста начала XX века у ученого, каким он видит XX век; формулировать выводы по изученному материалу.	текущий	01.04.19	
57	Страницы истории 20–30-х годов	17	Образование СССР. Государственная собственность в промышленности. Борьба с неграмотностью. Индустриализация, коллективизация,	Выпускник научится сравнивать герб России и СССР по иллюстрациям в рабочей тетради и в электронном пособии, знакомиться с символикой Герба СССР; сравнивать тексты гимнов дореволюционной России, СССР и Российской Федерации; в ходе экскурсии по городу выяснять, какие названия возникли при Советской власти и какие реалии они отражают; знакомиться по фотографиям в Интернете с обликом	текущий	04.04.19	

			культурная революция. Репрессии 1930-х годов	довоенных станций метро (для москвичей – в ходе экскурсии); прослушивать в записях (Интернет) песни 30-х годов; формулировать выводы по изученному материалу.			
58	Великая война и Великая Победа	18	Начало Великой Отечественной войны. Лозунг «Всё для фронта, всё для Победы!». Блокада Ленинграда. Разгром фашистских войск под Москвой. Битва за Сталинград. Курское сражение. Изгнание фашистских войск с территории СССР. Освобождение Европы. Штурм Берлина. Парад Победы в 1945 году. Города-герои, города воинской славы. Цена Победы	Выпускник научится составлять план рассказа о ходе Великой Отечественной войны, рассказывать о ней по плану; обсуждать, в чем значение Победы в Великой Отечественной войне для нашей страны и всего мира; встречаться с ветеранами войны, интервьюировать их; прослушивать в записи песню «Вставай, страна огромная» и другие песни времен войны; делиться впечатлениями от фотографий военных лет и от картин на тему войны и Парада Победы; выяснять в краеведческом музее, какой вклад внес город (село) в Победу; собирать материал о мероприятиях празднования 68-летия Победы в родном городе (селе), в регионе; интервьюировать старших членов семьи об участии их в войне, как они встретили День Победы в 1945 году; готовить праздник ко Дню Победы; работать с терминологическим словариком; формулировать выводы по изученному материалу.	текущий	08.04.19	
59	Страна, открывшая путь в космос	19	Начало освоения космоса в 1957 году. Юрий Гагарин – первый космонавт Земли. Космическая станция «Мир», МКС. Развитие СССР до 1980-х годов: достижения и проблемы. Эпоха перестройки в 1980-х. Распад СССР	Выпускник научится извлекать из дополнительной литературы, Интернета информацию об освоении космоса (для учащихся Москвы – из экскурсии в музей космонавтики); интервьюировать старших членов семьи о том, как они запомнили день 12 апреля 1961 года; прослушивать в записи песни, посвященные полету Юрия Гагарина; знакомиться с репродукциями картин космонавта А. Леонова на космическую тему; интервьюировать старших членов своей семьи о послевоенной истории страны и их участии в развитии страны, о проблемах страны и семьи, отбирать в семейном архиве необходимые фотографии, готовить сообщение и презентовать его в классе; работать с электронным пособием; работать с терминологическим словариком; формулировать выводы по изученному материалу.	текущий	11.04.19	

60	Презентация проектов (по выбору)	20	Презентация проектов с демонстрацией иллюстраций и других подготовленных материалов	Выпускник научится подбирать материал из различных источников в соответствии с инструкцией в учебнике; составлять план и текст доклада; подбирать и изготавливать иллюстративный материал (слайды); презентовать проект.	текущий	15.04.19	
Раздел VI. Современная Россия (8 ч)							
<p>УУД:</p> <p>Познавательные: определять место человека в мире; характеризовать семью, народ, государство как части общества; описывать по фотографиям достопримечательности разных стран.</p> <p>Регулятивные: принимать и сохранять целевые установки урока; овладевать логическими действиями сравнения (сопоставлять формы правления в государствах мира), анализа (анализировать таблицу с целью извлечения необходимой информации), построения рассуждений (рассуждать о многообразии и единстве стран и народов в современном мире);</p> <p>Коммуникативные: взаимодействовать в паре и группе при выполнении учебных заданий; формулировать выводы из изученного материала; осуществлять самопроверку и оценивать свои достижения на уроке.</p> <p>Личностные: осознавать ценность каждого человека в обществе; проявлять интерес и уважение к жизни разных народов, стран, к государственному устройству своей страны.</p>							
61	Основной закон России и права человека	1	Целеполагание раздела. Понятие о федеративном устройстве России. Много - национальный характер населения России. Конституция – основной закон страны. Всеобщая декларация прав человека, Конвенция о правах ребенка	Выпускник научится находить на политико-административной карте РФ края, области, республики, автономные округа, автономные области, города федерального значения; анализировать закрепленные в Конвенции права ребенка; обсуждать, как права одного человека соотносятся с правами других людей; выполнять задания из электронного приложения к учебнику; готовить проекты «Декларации прав» (членов семьи, учащихся класса, учителей и учащихся), обсуждать их в классе; работать с терминологическим словариком; формулировать выводы по изученному материалу.	текущий	18.04.19	
62	Мы – граждане России	2	Понятие о гражданстве. Права и обязанности гражданина Российской Федерации. Государственное устройство РФ: Президент, Федеральное	Выпускник научится различать права и обязанности гражданина, устанавливать их взаимосвязь; различать prerogatives Президента, Федерального Собрания и Правительства; следить за государственными делами по программам новостей ТВ и печатным средствам массовой информации; моделировать деятельность депутата (вносить предложения по законопроектам);	текущий	22.04.19	

			Собрание, Правительство	работать с терминологическим словариком; формулировать выводы по изученному материалу.			
63	Славные символы России <i>Диагностическая работа</i>	3	Государственный герб, флаг и гимн	Выпускник научится называть особенности Герба Российской Федерации, его историю, символику, отличать Герб РФ от гербов других государств; знать историю флага Победы, текст Гимна РФ, в каких случаях он исполняется и правила его исполнения; знакомиться с историей гимнов России, отличать Гимн РФ от гимнов других государств; обсуждать, зачем государству нужны символы; моделировать символы своего класса, семьи; формулировать выводы по изученному материалу.	проверка знаний, умений	25.04.19	
64	Такие разные праздники	4	Понятие о государственных праздниках, День России, День Государственного флага, День народного единства, День Конституции, День защитника Отечества, День Победы, Новый год, Рождество Христово, Международный женский день, День весны и труда	Выпускник научится различать праздники государственные, профессиональные, церковные, национальные, территориальные, семейные; составлять календарь профессиональных праздников в соответствии с профессиями родителей; прослушивать в записи песни, посвященные полету Юрия Гагарина; знакомиться с репродукциями картин космонавта А. Леонова на космическую тему; интервьюировать старших членов своей семьи о послевоенной истории страны и их участии в развитии страны, о проблемах страны и семьи, отбирать в семейном архиве необходимые фотографии, готовить сообщение и презентовать его в классе; работать с терминологическим словариком; формулировать выводы по изученному материалу.	текущий	29.04.19	
65	Путешествие по России	5	Регионы и города России	Выпускник научится подбирать материал из различных источников в соответствии с инструкцией в учебнике; подбирать и изготавливать иллюстративный материал (слайды); презентовать проект.	текущий	02.05.19	
66	Путешествие по России	6	Регионы и города России	Выпускник научится подбирать материал из различных источников в соответствии с инструкцией в учебнике; подбирать и изготавливать иллюстративный материал (слайды); презентовать проект.	текущий	06.05.19	
67	Презентации	7	Презентация проектов с	Выпускник научится подбирать материал из различных	проверка	13.05.19	

	я проектов Итоговая диагностическая работа		демонстрацией иллюстраций (слайдов) и других подготовленных материалов	источников в соответствии с инструкцией в учебнике; составлять план и текст доклада; подбирать и изготавливать иллюстративный материал (слайды); презентовать проект.	знаний, умений		
68	Обобщающий урок по историко-обществоведческим темам	8	Выполнение тестов. Развитие рефлексии. Формирование объективной самооценки.	Выпускник научится обобщить материал по соответствующим темам, владеть начальными формами познавательной и личностной рефлексии, слушать собеседника, вести диалог; признавать возможность существования различных точек зрения; излагать и аргументировать свою точку зрения.	текущий	14.05.19	